

Kajakleder i Piteå Skärgård





Kajakleder i Piteå Skärgård

Sammanställt av Hansi Gelter, Guide Natura, för Piteå Kommun 2007.

Förord

I denna broschyr presenteras 18 kajakleder i Piteå Skärgård, från enkla halvdagsleder till krävande flerdagsleder. Piteås innerskärgård lämpar sig mycket väl för nybörjare och mindre erfarna vid bra väder. Mellan- och ytterskärgården är mer krävande. Trots att de flesta öar omges av långgrunda stränder så kräver de exponerade överfarterna mellan öarna större paddelvana och kajakräddningskunskaper eller så bör du paddla med erfaren guide.

Piteå Skärgård tillhör Norrbottens Skärgård som med sina 3 306 öar sträcker sig från Rönnskär i norra Västerbotten hela vägen upp till finska gränsen vid Haparanda. Norrbottens skärgården kallas ofta för låga kusten. Namnet kommer av de låga öar och långa sandstränder som bildats ur den omfattande landhöjningen efter istiden. Landhöjningen pågår fortfarande med upp till ca 9 mm per år och överallt påminns du om krafterna som formar landskapet när hav och land möts då landet reser sig ur havet. Vår skärgård kallas även för "Ljusa kusten" efter de fantastiska ljusa sommarnätter. I Piteå Skärgård med sina 550 öar finns 10 naturreservat. Öarna präglas av inlandsisen och landhöjningen och du hittar även intressanta kulturlämningar såsom labyrinter och gamla fiskeläger. Här hittar du även ett rikt djur och fågelliv, med bl.a. vikarsälen och havsörn. Skärgårdens flora är rik, och fyra unika växtarter återfinns bara i Norrbottens Skärgård.

Välkommen att paddla i vår fantastiska skärgård

Hansi Gelter

Kajakguidning, hyra kajaker med fullständig utrustning samt kajaktaxi på land och hav hos **Guide Natura**. Paddla leder för fina priser från Guide Natura.

Tel: 070-672 21 09

E-post: contact@guide-natura.com

Hemsida: www.guide-natura.com

Foto: Hansi Gelter

Grafisk profil: Jennie Lindström

GUIDE NATURA



Piteå Kommun
Kultur Fritid

Förklaringar



Lederna är ej markerade i landskapet, utan ledbeskrivning och lämplig karta behövs för att följa lederna.

Längd anges ungefärligt kortaste vägen utan hänsyn till sidoutflykter, strandhugg etc. enligt linjen på kartan. Vissa sidoutflykter anges i texten med avstånd från leden.

Tid anges ungefärligt vid ca 3 knops fart och normala/goda paddelförhållanden. Hänsyn har ej tagits för längre stopp som lunch, landutflykter etc. Timmar anges endast för kortare turer. Vid längre turer anges halv- eller heldagar.

Svårighetsgrad anges enligt Friluftsrämjandets tabell.

Tabell för svårighetsgrad - turgradering för Kajak:

- 1:a Mycket lätt paddling med ringa eller ingen tidigare paddlerfarenhet. Simkunnig. Dagsetapper upp till 10 km/dag. Klarar marschhastighet upp till 1 km/h.
- 2:a Lätt paddling. Någon erfarenhet av paddling, t.ex. gjort en "Prova-på". Klarar mindre vatten som småsjöar. Dagsetapper upp till 15 km/dag. Klarar marschhastighet upp till 3 km/h.
- 3:a Medel paddling. Har paddelvana. Klarar paddling i skyddade vatten. Dagsetapper upp till 20 km/dag. Klarar marschhastighet upp till 5 km/h.
- 4:a Krävande paddling. God kajak- och friluftsvana. Klarar av oskyddat vatten. Kräver kunskap i kamraträddning samt klarar av att paddla i hög sjö. Dagsetapper upp till 40 km/dag. Klarar marschhastighet upp till 6 km/h.
- 5:a Mycket krävande paddling. God kajak- och friluftsvana. Klarar av oskyddat vatten i mycket varierande förhållande. Kräver goda kunskaper i räddningsteknik. Dagsetapper upp till 50 km/dag. Klarar marschhastighet upp till 7 km/h.

Isättningsplats anges enligt numrering på särskild karta. Platserna markeras med skyltar på plats.

Speciella förhållanden avser exponerade lägen, sjötrafikleder etc.

Sevärdheter anger besöksmål på öar m.m.

Rastplatser anger lämpliga landstignings- och campingplatser.

Karta anger vilket kartblad som behövs för leden.



1 Jävre hamn-Stenskär

Detta är nog Piteå skärgårds vackraste kajakled. Du börjar turen i den skyddade Jävrehammen men kan redan längs Jävrefjärden möta det öppna havets vågor och dyningar, speciellt vid sydlig vind.

Från Jävrehatten gör du din första överfart till Stor-Leskäret där du kan vila vid en skyddad vik vid Lill-Leskäret. Båda öarna ingår i ett naturreservat och här är ett utmärkt fiske efter harr.

Därefter kommer den mest krävande överfarten till Jävreholmen som du kan följa norrut eller söderut beroende på vindarna.

Överfarten till Stenskär från Jävreholmen är oftast relativt skyddad då ön skapar en lagunliknande vik. Stenskär är ett naturreservat och kräver hänsyn därefter.



Vid bra vindförhållanden kan du följa Stenskär runt den södra vägen upp mot de öar som sticker upp längs Piteåsen norrut förbi Stor- och Lillhörunan som båda är fågelskyddsområden, vidare förbi den karga Stor-Sandskäret hela vägen till Sandskärsgrundet med en båk på ön. Öarna är mycket speciella till sin karaktär. På våren och försommaren bör du undvika landstigning på även de icke skyddade öarna p.g.a. av häckande fåglar (bl.a. grågås).

Längd: Ca 38 km. **Tid:** 2 dagar. **Svårighetsgrad:** 4.

Isättningsplats: 1 Jävre.

Speciella förhållanden: Exponerade överfarter mellan öarna vid sydliga vindar. Det är ofta hög sjögång vid överfarten mellan Stor-Leskäret och Jävreholmen.

Sevärdheter: Jävre hamn med Jävre fyr, Leskärs fyr och naturreservat, Jävreholmens fornlämningar i form av tomtningar innanför Rövarudden, Stenskärs naturreservat med sanddyner, labyrint, fiskestugor och speciell natur, båken på Sandskärsgrund, fågellivet på öarna.

Rastplatser: Lill-Leskäret med grillplats, NV Jävreholmen med sandstrand (övernattning), Stenskärs gästhamn (grillplats, toaletter, infotavla).

Karta: Piteå Kust- och skärgårdskarta 1:50 000. Gröna kartan 23L NV och 23L NO.

2 Pitsund-Jävre hamn



Du börjar turen i den skyddade Piteälven där du bör se upp för all båttrafik. När du lämnar stenkistorna vid älvens mynning exponeras du för det öppna havet som vid sydliga vindar kan innebära hög sjögång. Paddla nära stranden så slipper du de värsta vågorna och vinden. Följ kusten söderut från Högsböle. På vägen passerar du otaliga vackra sommarstugor samt några småöar såsom Renörarna med fornlämningar, Hamnviksgrund och Jävrehäll. De senare är rika fågel-öar som du bör undvika under häckningstid.

Efter Jävre-Brännlands stugområde kan du göra ett strandhugg vid Kalixudden nedanför Junäsberget för en kort bestigning av berget (750 m). Från berget har du en vidsträckt utsikt över Piteås södra skärgård. Fortsätt från Kalixudden ner till Jävrehatten och vik sedan av västerut in i Jävrefjärden in mot Jävre hamn. Vid hamnen kan du besöka Jävre fyrtorn, en gammal Skagsfyr som skänktes till Jävre 1971.

Bakom Jävre reser sig Höberget som du lätt (1,5 km) når från Jävre turistbyrå, som är ett 1960-talsmuseum. Från Höberget har du en fantastisk utsikt över skärgårdslandskapet och här finns en labyrint och stenröse. Via arkeologstigen ned (ca 2 km) från berget hittar du ytterligare spännande och skyltade fornlämningar från brons- och järnåldern.



Längd: ca 17 km enkel väg. **Tid:** 3-4 timmar. **Svårighetsgrad:** 3-4 beroende på vindförhållanden.

Isättningsplats: 2 Pitsund.

Speciella förhållanden: Exponerad paddling vid sydlig-östlig vind. Vältrafikerad båtled genom Piteälven.

Sevärdheter: Piteälvens utlopp, Piteå Havsbads isbrytare, Piteå Havsbad, sommarstugor längs "Guldkusten", fiskelägerlämningar på Jävrehatten, Jävre gästhamn med Jävre fyr.

Rastplatser: Piteå Havsbad, Renörarna, småbåtshamn vid Hamnviken-Brännland, badplatsen vid Bunäsviken, Jävre gästhamn (toaletter, grillplats, besöksfyr, turistinformation, 60-tals museum, arkeologstig).

Karta: Piteå Kust- och skärgårdskarta 1:50 000. Gröna kartan 23L NV.



3 Pitsund-Tallskäret

Du börjar turen i den skyddade Piteälven och ute vid havet viker du in och följer sandstranden vid Piteå Havsbad fram till halvön Klubben. Här viker du av söderut mot ön Huvan som ligger inom Bondöfjärdens naturreservat. På våren och försommaren bör du vara försiktig med landstigning på öns södra sida för häckande fågel, bl.a. kanadagås.

Härifrån är det en kort bit till den fantastiska sandreveln på norra Lill-Sandskäret. Ett besök på denna fantastiska ö är ett måste med vidunderlig utsikt över Piteå Havsbad i nordväst, Haraholmshamnen i nordost och Bondöfjärden och det öppna havet i söder. Fortsätt därefter söderut mot Tallskärsgrund och vidare till det tätt skogsbevuxna Tallskäret med en fin sandstran. Härifrån tar du dig samma väg tillbaka till Pitsund.



Längd: Ca 15 km. **Tid:** 3 timmar. **Svårighetsgrad:** 3 (4 vid blåst och sjögång).

Isättningsplats: 2 Pitsund.

Speciella förhållanden: Exponerad paddling vid sydlig-östlig vind. Vältrafikerad båtled genom Piteälven.

Sevärdheter: Piteälvens utlopp, Piteå Havsbads isbrytare, Piteå Havsbad, sandreveln på Lill-Sandskäret, fiskelägeslämning på Lill-Sandskäret, sandreveln på Tallskärsgrund, fiskelägeslämning på Tallskäret.

Rastplatser: Piteå Havsbad, Lillsandskäret med grillplats, sandstrand på Tallskäret.

Karta: Piteå Kust- och skärgårdskarta 1:50 000. Gröna kartan 23L NV.

4 Bondön runt



Turen börjar i Sikörviken bakom Haraholmshamnen och följer Bondön söderut. Efter Trebröderuddarna kan du göra en avstickare till Medgrundet och Medgrundsrevet i Bondöfjärdens naturreservat. Här utanför går den stora sjöfartsleden till Haraholmens djuphamn.

Du fortsätter sedan sydost förbi Storviksudden ner mot Bondöudden och Bondöns sydligaste spets. Här är det ofta hög sjö eftersom utanför ligger hela Bottenviken. Om du vill göra en längre tur (en heldag med ca 20 km exponerad paddling) kan du härifrån vika av ned mot Bondökallarna (Obs fågelskydds områden). I annat fall viker du nu norrut på Bondöns norrsida förbi Hundgrundet till Bästakallen och Fiskartorpet med några pittoreska gamla fiskarstugor. Härifrån fortsätter du nordväst upp till Klingergrundet och Bondöns nordligaste punkt, Svinörudden. Här bör du göra ett strandhugg och besöka den urskogsliknande skogen på udden.

Innanför ligger Kolaviken som är en fin fågelplats för både häckande och rastande fåglar. Via Kråkholmen kommer du sedan tillbaka till Kartviken och landstigning vid Bondön norra (4) varifrån du lätt når startplatsen vid Bondön södra.



Längd: Ca 17 km. **Tid:** 4-5 timmar. **Svårighetsgrad:** 4 beroende på vindförhållanden.

Isättningsplats: 3 Bondön södra och 4 Bondön norra.

Speciella förhållanden: Exponerad paddling vid sydlig-östlig vind. Vildmarks-paddling.

Sevärdheter: Bondöns vildmarkskaraktär, fiskestugorna vid Fiskartorpet, Bondöudden.

Rastplatser: Få rastplatser p.g.a. Bondöns vildmarkskaraktär.

Karta: Piteå Kust- och skärgårdskarta 1:50 000. Gröna kartan 23L NV, 23L NO.



5 Mellerstön-Räbben

En av Piteå skärgårds vackraste turer men samtidigt mer krävande, eftersom det är en flerdagstur. Du börjar turen vid Kartviken, norra Bondön och följer Bondöns norrsida söderut ner till Fiskartorpet. Härifrån har du en krävande överfart över Mellerstdraget (ca 2,5 km) till Mellerstön som du sedan följer på sydsidan. Här är det långgrunt och behaglig paddling ner till Mellerstöns södra spets.


Härifrån är det grunt vatten över till Lillräbben och i sundet mellan öarna brukar det vara mycket sjöfågel. Följ Lill-Räbben söderut till den långa udden Hyndan. Se upp för bränningar och stenar ytterst på udden. Sedan kommer du in mot Stor-Räbben och dess lagunliknande skyddade gästhamn.





Här bör du göra ett strandhugg i den pittoreska fiskebyn och vandra upp förbi husgrunder från forntida säljägare och fiskare upp mot den svarta båken med en fantastisk utsikt över Piteå ytterskärgård. På östsidan om ön finns ett lodrätt klippblock med inhuggna vattenståndsmärken från 1750 till 1884. Utanför klipporna fiskar gärna de vackra tobisgrisslorna. Lill-Räbben ingår i ett naturreservat.

På Olsvenskallen och Norra Bondökallen som också ingår i reservatet häckar bl.a. ejder och tordmule. Vid bra vindförhållanden kan du paddla runt Stor-Räbben med dess fantastiska klippor och sedan ta norra sidan på Lill-Räbben och vidare till Mellerstöns nordsida upp till Djupgrundsviken och gästbryggan. Härifrån går det fina stigar in på ön för att utforska skogen som på sensommaren och hösten blir rika på bär och svamp. Från Mellerstöns Nordvästspets tar du sikte tillbaka till Bondön och isättningsplatsen vid Sikören. En avstickare (6 km) kan vara norrut i Vargödraget till öarna i Vargödragets naturreservat Klingergrundet, Klingergrundsrevet och Storstensrevet.



Längd: Ca 38 km. **Tid:** 2 dagar. **Svårighetsgrad:** 4 beroende på vindförhållanden.

Isättningsplats: 4 Bondön norra alternativt 5 Svartnäsudden.

Speciella förhållanden: Exponerad paddling vid överfarer vid sydlig-östlig vind.

Sevärdheter: Grunda fågelrika vattnen mellan Mellerstön och Räbbenöarna, Stor-Räbben fiskeby, fornlämningar och båk, Mellerstöns vildmarkskaraktär med häckande havsörn i området.

Rastplatser: Stor-Räbbens gästhamn med toaletter. Mellerstöns gästbrygga med grillplats och toaletter. För övrigt vildmarkspaddling med få landningsplatser.

Karta: Piteå Kust- och skärgårdskarta 1:50 000. Gröna kartan 23L NV, 23L NO, 24L SO.



6 Vargön runt

Detta är en längre tur kring en av Piteå skärgårds större öar med vildmarkskaraktär. Du kan börja turen från olika platser. Från Renöhamn paddlar österut till Svinören och följer Nörd-Haraholmens nordsida förbi ön Haraholmsrevet fram till Vargödraget. Från Nörd-Haraholmen paddlar du direkt över Vargödreaget. Kortaste vägen över Vargödraget (2 km) är från Kogrundet på Nörd-Haraholmen över till Koskåret på Vargön. Beroende på vindar kan du välja den nordliga eller sydliga rutten.

Utanför Koskårets norra spets är det grunt och du får ta ut rejält. Vargöns nordsida är långgrund och behaglig lätt paddling, ofta i lä. Vid Kolagrundet finns några fiskestugor. För övrigt är det vildmark hela vägen ner till Laxskåret där det finns en öppen fiskestuga i ursprungsskick med möjlighet för övernattnig.

Ned mot Vargöudden och Vargöns sydspets Skagsudden kan det vara vind- och vågexponerat och här är det långgrund med en massa sten. Runt udden kommer du in i Per-Stålsviken och vid Kaptensudden finns en liten trevlig stugby med vänliga sommargäster för ett strandhugg. Längre in i viken vid Hällskåret finns grillplatser och bra badmöjligheter på fin sandstrand.

Från viken paddlar du runt det ofta exponerade Trutgrundet där du får se upp för sten i bränningarna.





Runt udden brukar det vara lugnare vatten och nu följer en behaglig paddling på Vargöns sydsida med flera mindre sandstränder. Snart kommer du fram till Koskärets naturreservat i vars södra del flera kolmila- och tjärframställningsplatser är utspridda i skogen.

Längst in i viken finns en gästbrygga med övernattingsstugor att hyra, vindskydd, toaletter och grillplatser. Den långgrunda sandstranden inbjuder till härliga dopp. Härifrån rundar du Koskäret och tar dig över Vargödraget mot Kogrundet och tillbaka till Renöhamn eller Nörd-Haraholmen.

Längd: 40 km. **Tid:** 2 dagar. **Svårighetsgrad:** 3-4 beroende på vindförhållandena.

Isättningsplats: 16 Renöhamn alternativt 6 Nörd-Haraholmen eller 5 Svarnäsudden.

Speciella förhållanden: Exponerad paddling vid Vargödraget och Vargöns sydliga spets. Vildmarkspaddling.

Sevärdheter: Svinören båtklubb, Koskärets naturreservat med tjärframställningsplatser, Vargöns vildmarkskaraktär, Laxskärets fiskestuga, Kaptensuddens stugby, Koskärets gästbrygga.

Rastplatser: Svinören båtklubb, Laxskärets fiskestuga (övernattnings), Kaptensviken med grillplatser, Koskärets gästbrygga med toalett, vindskydd, grillplatser och övernattingsstugor. I övrigt vildmarkspaddling med få landningsplatser.

Boka skärgårdsstuga på Vargön, Piteå Turistbyrå 0911-933 90.

Karta: Piteå Kust- och skärgårdskarta 1:50 000. Gröna kartan 24L SV, 24L SO.




7 Haraholmsfjärden runt

En vacker skyddad tur lämplig även för nybörjare. Du börjar vid Renöhamn och paddlar söderut förbi Storstensgrundet och kommer in i Haraholmsfjärden. Här passerar du stugor och hus på Renön, passerar ön Lövgrundet tätt bebott av stugor och paddlar söderut till Lastgrundet. Vid udden kan du vika av in i Timviken för att njuta av hus och stugor längs Lastgrundsvägen på Renön. Därefter följer du Haraholmsfjärdens sydsida under Degerberget.

Vid Biskopsudden kan du göra ett strandhugg för att bestiga Degerberget (ca 1 km) med en vidunderlig utsikt över Piteå norra skärgård. Här hittar du även den unika och vackra grönskiftande bergarten Piteåkonglomeratet. På sydsidan finns fornlämningar i form av fångstgropar.

Efter ön Degerbergsgrundet viker du av norrut mot Hällskär. Här finns en av Pite Skärgårds vackraste platser ned branta klippor, fina grillplatser, toaletter och vindskydd. Fortsätt runt ön Mosesholmen ut mot Höns-klubben på Nörd-Haraholmens nordliga spets. Här är det ett smalt sund över till Stor-Svinören med Piteå Båtklubb's anläggning.



Om du vill gena mellan Stor- och Lill-Svinören får du räkna med grunt vatten och eventuellt dra kajaken några meter. Från Svinören är det sedan kort bit tillbaka till Renöhamn.



Längd: Ca 16 km. **Tid:** 3 timmar. **Svårighetsgrad:** 2-3.

Isättningsplats: 16 Renöhamn.

Speciella förhållanden: Inga.

Sevärdheter: Hällskär, Svinören båtklubb.

Rastplatser: Svinören båtklubb med kafé, toaletter, m.m., Hällskär med toaletter och grillplatser.

Karta: Piteå Kust- och skärgårdskarta 1:50 000. Gröna kartan 24L SV.

8 Mjoön runt



En vacker och relativt skyddad tur med ytterskärgårdskänsla på bekvämt avstånd för en halvdagstur.

Du börjar vid Renöhamn och paddlar söderut till Stor-Svinören med Piteå Båtklubb's anläggning. Härifrån korsar du Baggholmsdraget till Mjoön som du följer söderut och rundar dess spets och paddlar norrut mot Yttre Mjoögrund. Här kan det vara vind- och vågexponerat vid syd och östlig vind. Vid Yttre Mjoögrund finns flera vikar och laguner att utforska och på de östligaste delarna har öarna ytterskärgårdskaraktär med pors och havtorn. Bland öarna brukar flyttfåglar vila både vår och höst.

Från Yttre Mjoögrund paddlar du vidare in mot Inre Mjoögrund där flera av öarna är rika häckningslokaler för måsar och tärnor. Undvik därför landstigning under häckningssäsong.

I Viken där Mjoön är förbunden med Sandön finns det grunda vassområden där sommartid gäddan ligger och väntar. Bli inte förvånad när storgäddan sprätter till bredvid kajaken. Härifrån följer du sedan Mjoön tillbaka runt dess södra udde för att åter korsa överfarten till Renöhamn.

Vill du förlänga turen (ca 9 km, 3 timmar) kan du fortsätta längs Mjoöns södra sida till dess gamla fiskeläger och fortsätta över till Sandöns sydöstra udde och vidare längs dess sydkant fram till Borgaruddens camping på Sandöns sydöstspets och sedan tillbaka igen till Renöhamn.



Längd: Ca 17 km. **Tid:** 3 - 4 timmar. **Svårighetsgrad:** 3.

Isättningsplats: 16 Renöhamn.

Speciella förhållanden: Exponerad överfart till Mjoön (ca 2 km).

Sevärdheter: Svinören båtklubb, Yttre och Inre Mjoögrundet.

Rastplatser: Svinören båtklubb med kafé, toaletter, etc. Hällskär med toaletter och grillplatser.

Karta: Piteå Kust- och skärgårdskarta 1:50 000, Gröna kartan 24L SV.




9 Södra hamn-Renöhamn

Från centrala Piteå kan du paddla en vacker och skyddad led i Piteå mellersta skärgård.

Från Norra hamn följer du Nördfjärdens östra sida förbi Strömlidabacken, Svartuddens bebyggelse och förbi golfbanan och betande hästar ut till Nötön. Här följer du Nötön förbi fina stugor och hus runt dess nordöstliga udde, med fin utsikt in mot den inre skärgården och bergsknallarna i bakgrunden.

Vid bra förhållanden kan du fortsätta runt öarna Lilla och Stora Nötögrundet och sedan följa Nötöns nordsida till Karl-Larsaudden. Paddlingen är på behagligt grunt vatten och relativt skyddat från sydlig vind.

Från udden kan du välja att paddla in i viken runt ön Krokamargit eller passera utanför ön fram till Renöns nordvästliga udde och vidare till Renöhamn. Rutten kan även paddlas andra vägen från Renöhamn, eller t.o.r. (ca 20 km).



Längd: Ca 10 km enkel väg. **Tid:** 2-3 timmar. **Svårighetsgrad:** 2-3.

Isättningsplats: 14 Norra hamn alternativt 16 Renöhamn.

Speciella förhållanden: Inga.

Sevärdheter: Norra hamn, Nötön, Renöhamn.

Rastplatser: Få rastplatser p.g.a. privatägda strandtomter.

Karta: Piteå Kust- och skärgårdskarta 1:50 000.

Allemansrätten för paddlare



Som paddlare på havet kan du ta dig fram nästan överallt längs kusten. Men som gäst i naturen måste du visa hänsyn och ansvar mot omgivningen, både natur och människor. *Inte störa - inte förstöra* bör vara ditt motto och är grunden för den svenska allemansrätten.

Iakttag och njut av djurlivet i skärgården - men försök inte komma närmare för att fotografera eller se bättre. Kajak går tyst och kan överraska häckande fåglar eller fåglar med ungar. Om du splittrar fågelkullar kan ungarnas överlevnad påverkas. Stöter du på en fågelkull framför kajaken - stanna och låt dem hinna undan innan du fortsätter. Om fåglar eller andra djur verka nervösa eller varnar bör du avlägsna dig.

Undvik att rasta eller slå läger nära fåglars boplatser. Om du ser t ex fiskgjusen eller andra rovfåglar hänga i luften ovanför dig är du för nära ett bo.

Vissa öar är skyddade som fågelskyddsområden. Där är det förbjudet att gå iland eller vistas i närheten (vanligen 200 meter) under häckningstid - ofta 1/4 till 31/7.

Välj lägerplats utan att störa dem som bor i närheten. Längre än något dygn bör du inte stanna på samma plats utan lov från markägaren. Större grupper bör alltid fråga om lov, även för en enda natt. Lämna lägerplatsen utan spår - ta med allt skräp. Har lägerplatsen ingen toalett, gräv en grop och täck sedan över ordentligt. Ha därför med en liten spade i kajaken.

Under sommaren är det ofta eldningsförbud eftersom risken för skogsbrand är stor. Du får då inte göra upp eld ens i lägerplatsens eldstad. Om du måste elda i naturen - välj stenig eller grusig mark utan växlighet intill, undvik klipp hållar som kan spricka av värmen. Släck glöden noga med vatten efteråt.

Du får röra dig fritt på annans mark, men undvika att passera över tomter eller landstiga på privata bryggor vid tomter. Respektera skyltar om enskild väg om du ska köra kajaken ned till stranden och fråga markägaren om lov innan du parkerar bilen. Vid våra isättningsplatser kan du parkera utan att fråga om lov.





10 Fårön runt

Från isättningsplatsen vid Djupviken paddlar du åt nordväst i Fårösund och passerar Sör-Fåröns västra vassklädda udde. Här är det grunt och storgäddan kan lura under kajaken. Strax kommer du in i den första av fyra stora vikar runt Fårön, Sandlundsviken, en fin fågelvik med både skäggdopping och gråhakedopping. Dess sydsida är obebyggd och vassrik medan på nordsidan står ståtliga hus och stugor i rad.

Förbi Fåröbergets udde kommer du ut på Rävahavet som ofta rörs upp av kraftiga vindar, men du får fort lä när du kommer in i Kalkgrundsviken. Dess inre delar är vassrik och obebyggd. Här hittar du längst in en bra landstigningsplats med möjlighet att tälta och fin grillplats längre upp i skogen. Skogspartiet här är relativt orört med ca 150-åriga träd.



Förbi runt Kalkgrundsudden kommer du till Fåröns nordsida. Här är väldigt grunt. Vid lågvatten (högtryck) kommer du knappt förbi innanför Sladdagrundsöarna ens med kajak.

Den sydliga Sladdagrundsön är värd att landstiga (på nordsidan finns en liten vik vid björkdungen) och njuta av dess vackra blomsterprakt både kring björksnären och på starrängar. Tänk på att under häckningstid finns här häckande gäss.



För den kulturhistoriskt intresserade kan man härifrån göra en avstickare norrut till Långörarna, den enda ön som vi känner till som Linne landsteg på vid sin skärgårdstur i Piteå 1732. Här träffade han på orkidén korallrot. Förbi Nörd-Fåröns nordöstra udde kommer du in i Rövarviken (efter ryska rövare som rövat bort en ungmö och gömt sig här) och vidare in mot Nördfjärden till Vargviken där Fåröns stugby ligger. Här kan du mötas av en revirskyddande sångsvan som häckar i vassen på nordsidan av viken. I den örtrika strandskogen längst inne i viken kan du hitta orkidén korallrot. Från Vargviken rundar du Sör-Fåröns sydöstra udde och kommer tillbaka in i Fårösundet.



Längd: Ca 14 km med utflykter in i vikarna (9 km kortaste vägen).

Tid: 3 timmar. **Svårighetsgrad:** 2-3.

Isättningsplats: 15 Fårösundet.

Speciella förhållanden: Vid lågt vattenstånd är det så grunt på Fåröns nordsida att det knappt är paddelbart innanför Sladdagrundsöarna.

Sevärdheter: Fårön med dess bebyggelse.

Rastplatser: Kalkgrundsviken, sandstrand med grillplats och vindskydd längre upp i skogen. Södra Sladdagrundsön. För övigt finns det få rastplatser p.g.a. privatägda strandtomter.

Karta: Piteå Kust och Skärgårdskarta 1:50 000. Gröna kartan 24L SV.



11 Inrefjärden runt

Piteås mest intressanta kajakled där natur och kulturhistoria på ett intressant sätt möter det moderna och norra Europas största träindustri. Från Södra hamn eller via Piteå kanal från Norra hamn paddlar du Sörfjärdens nordsida förbi Södra hamns gästhamn och camping och de fina sjöbodarna. I en av sjöbodarna finns Piteå båtmuseum väl värt att besöka.

Du kommer därefter ut till udden utanför Smurfit Kappa Kraftliners pappersbruk. Här är det grunt vatten och utanför varmvattenutsläppet ligger det ofta mycket sjöfågel och i de grunda vattnen ligger gäddor och annan fisk. Förbi pappersbruket kommer du upp mot Degeränget och E4-bron där du har en fantastisk vy över Svensbyfjärden inramad av "Pitealperna", de många småbergen i Pitebygden. Den vackra cykelbron "Öholmabron" (uppkallad efter kommunalrådet som ville cykla till jobbet) ramar in sundet.

Killingholmen är till stora delar konstgjord och om du paddlar upp under E4 kan du ta en paddelbar vägtrumma in i en liten sjö med vidare förbindelser till Buller-viken vid Bergsviken. Du kan från den lilla dammens södra sida ta ytterligare en paddelbar vägtrumma tillbaka till Innerfjärden och kommer då ut intill Storfors småbåtshamn. Här möter du nu Sveriges längsta spinkkaj (3 km) uppbyggd av spinkved, spillved från Storforsens alla sågverk. Runt den första fyrkantiga spinkvedsholmen kommer du in i Mastviken där tidigare ett skeppsvarv låg. Strax söderut ligger Fyrkantsön helt konstgjord av spinkved och barlast från båtarna och som tidigare var timmerupplag och lastkaj.

Förbi Storfors nya marina kommer du till Tingsholmen. Paddla runt holmen och stig iland vid en grillplats inne i viken. Här finns ytterligare lämningar från sågverk och om du bestiger det lilla berget på udden kommer du till den plats där det långt tillbaka hölls ringsrätt. Domarna verkställdes på Fingermansholmen.



Vidare söderut för den lilla ön Grytan och på fastlandsudden finns det fina sandstränder. Den stora Hortlaxviken är grund, och i dess norra del rik på sjöväxter. Om du paddlar in i kanalen till Avabäcken i nordvästra delen kan du träffa på bäver.

Hortlaxvikens södra del är en lång sandstrand med en massa lämningar från industriepoken och sandbotten är täckt med spinkved och timmerstockar. Vid sandholmens norra del finns en del intressanta lämningar.

Paddla över Djupsundet till Fingermanholmen och runda ön som är rik på lämningar från sågverksepoken. Ön har fina sandstränder på syd och nordsidan. På nordöstsidan finns en populär sandstrand med grillplatser och en toalett. Ön har fina vandringsstigar värda att utforska.

Från Fingermanholmen paddlar du norrut förbi Furunäsets företagsby, vars ståtliga byggnad tidigare var norra Sveriges största mentalsjukhus. Efter Klubbgårdet kommer du till Lövhölmens sågverk som du rundar tillbaka in mot Sörfjärden och Piteå centrum.

Längd: Ca 18 km. **Tid:** 4-5 timmar. **Svårighetsgrad:** 1-2.

Isättningsplats: 13 Södra hamn alternativt 7 Munksunds småbåtshamn, 8 Klubbgårdets småbåtshamn, 9 Killingholmens småbåtshamn, Storfors, 10 Degeränget, 14 Norra hamn.

Speciella förhållanden: Se upp för uppstickande timmerstockar.

Sevärdheter: Södra hamn, Båtmuseet, kulturlämningar från sågverksindustri, Tingsholmen, Fingermanholmen, Furunäset, dagens träindustri.

Rastplatser: Killingholmens småbåtshamn, Tingsholmen, Hortlaxvikens stränder, Fingermanholmen, Furunäset.

Karta: Piteå Kust- och skärgårdskarta 1:50 000. Gröna kartan 24L SV.





12 Svensbyfjärden runt

En vacker tur i Piteälvens största fjärd. Från Degeränget eller Killingholmens småbåtshamn paddlar du under den vackra cykelbron "Öholmabron" och E4 varefter hela Svensbyfjärden öppnar sig med de vackra "Pitealperna", Pitebygdens småberg som inramning.

I Bergsvikssundet paddlar du förbi stenkistor från flottarepoken. Paddla norrut förbi Storstrand till en liten båthamn vid Båtskatavägen. Här landsteg Linné 1732 efter att ha korsat Piteälven. Galgbacken, där Linné passerade tre avrättade rövare, ligger ovanför stranden. Vid Lill-Granholmen är det ofta mycket fågel och bl.a. storspoven spelar där på försommaren. På ön Grangrundet har du fina grill- och tältplatser med fantastisk utsikt över Svensbyfjärden.

Vid Hamngrönudden stöter du på nya lämningar från flottarepoken. Inne i Långnäsfjärden möter du ett vackert deltalandskap vid Piteälvens mynning i Svensbyfjärden. Stor- och Lill-Tomasgrönnan utgör en av Norrbottens största aktiva mynningsdelta med fina häckningslokaler, säregna formationer av småöar och sanddyner. Härifrån kan du göra en avstickare (2 km) upp till Bölebyns garveri – Sveriges enda aktiva barkgarveri.

Från älvdeltat och Långnäsfjärden viker du av mot Näsudden, en populär badplats och kan paddla in i viken där Lillpiteälven och Rokån mynnar ut i Svensbyfjärden. Söderut passerar du nedanför Vallsberget, en populär skidbacke. Nästa berg, Ursberget med fantastisk utsikt över Svensbyfjärden, kan vara värt att bestiga. Därefter rundas Furuholmen för att återkomma in i Bergsvikssundet.



Längd: Ca 28 km. **Tid:** Heldag (6-8 timmar). **Svårighetsgrad:** 3.

Isättningsplats: 9 Killingholmens småbåtshamn, Storfors, 10 Degeränget, alternativt 11 Storstrand, Öjebyn, 12 Fagerviken.

Speciella förhållanden: Det kan blåsa rejält på Svensbyfjärden.

Sevärdheter: Linnés landstigningsplats (Galgbacken), Grans Naturbruksgymnasium, Framnäs Folkhögskola, Piteälvens mynning vid Thomasgrönnan, Näsuddens badplats, Ursberget.

Rastplatser: Storstrand, Grangrundet (grillplats, camping), Framnäs, Näsuddens badplats, Lill-Piteälvens mynning.

Karta: Piteå Kust- och skärgårdskarta 1:50 000. Gröna kartan 24L SV.

13 Bertnäs fjärden-Långörarna



Vid hårt väder i Piteå yttre skärgård är detta en fin kajakled för att utforska Piteå inre skärgård och följa i Linnés fotspår. Många av de inre vikarna är grunda och vegetation-srika och du passerar flera bälten av vita näckrosor. Från Färösundet paddlar du förbi Ytterstholmen och kan, om du vill, göra en avstickare in i viken Långskatan med dess vackra strandnära hus. Paddla runt Lillbogrundet in mot Brattviken och vidare in i Boviken som alltid är fågelrik och varje vår och höst har mycket flyttfågel. Du kan paddla in mot E4:an och genom vägtrumman till den vegetationsrika sjön på andra sidan.

Tillbaka ut i Rävahavet, där det lätt kan blåsa upp, passerar du Näsudden och paddlar in Södra Berkösundet mot Bertnäs fjärden. Strax efter den vassrika Slumpviken kan du göra ett strandhugg och följa en grusväg 500 m till Lappberget från vars topp du har en fantastisk utsikt över Innerskärgården. Följ Bertnäs fjärden runt och ta Norra Berkösundet med vackra strandängar på Granön.

Fortsätt till den stora ön Långörarna, den enda ön vi känner till att Linné landsteg på vid sin skärgårdstur i Piteå 1732. Det går att landstiga på sydvästsidan eller vid stugorna på östsidan. Det ligger en fåbod och gamla slätterängar ovanför stugorna på sydvästsidan. Ön är väl värd att utforska, med en öppen fin skog och en central ås där Linné troligen strövade omkring. Här hittade han orkidén korallrot.

Fortsätt sedan till ön Guldsmeden mitt emot Borgaruddens camping. På öns sydsida finns en fin landningsplats. Ströva gärna i den fina urskogslignande gammelskogen. Från Guldsmeden kan du via Klemetsgrundet och Sladdgrundsöarna paddla över till Färön och följa dess nordvästsida tillbaka till Färösundet. Vid Kalkgrundsviken kan du göra ett strandhugg och besöka en 150 år gammal fin skog med ett iordningställt vindskydd och grillplats.



Längd: Ca 30 km. **Tid:** Heldag (7 - 9 timmar). **Svårighetsgrad:** 2-3.

Isättningsplats: 15 Färösundet alternativt 17 Borgaruddens camping eller 18 Bertnäs.

Speciella förhållanden: Rävahavet kan lätt blåsa upp.

Sevärdheter: Innervikarnas vaxt och fågelliv, Lappberget, Linnés landstigningsö, Långörarna.

Rastplatser: Bertnäs (grillplatser), N. Berkösundet, Guldsmeden, Kalkgrundsviken. På grund av vassrika stränder och privattomter finns det få landstigningsplatser i innerskärgården.

Karta: Piteå Kust- och skärgårdskarta 1:50 000. Gröna kartan 24L SV.



14 Håkansöfjärden runt

Håkansöfjärden är en fin fågelrik innerfjärd. Från Borgaruddens camping paddlar du norrut längs Sandön, förbi de fina sommarstugorna innanför ön Skottgrundet upp mot Svartklubbsudden, runt udden Grytskatan och in i Åbäcksfjärden där Alterälven rinner ut. Den är paddelbar bara en kort bit upp.

Tillbaka ut i Håkansöfjärden passerar du ön Hyndan ner till Orrskäret. Här kan du landstiga vid Trinteborg för att besöka en fornlämning i form av en labyrint om du följer stigen ut på skärets udde.

Från Orrskäret fortsätter du till Långörarna, den ö som Linné landsteg på och hittade en orkidé, korallrot. Du kan landstiga på sydöstra sidan och besöka en fåbod ovanför sommarstugorna.

Paddla sedan vidare runt ön Hällen och tillbaka runt ön Klemmeten till ön Guldsmeden. Där har du en fin landningsplats på sydsidan med fantastisk utsikt ut mot ytterkärgården. Besök även den trolska gammelskogen på ön. Du är sedan strax tillbaka vid Borgarudden.



Längd: Ca 22 km. **Tid:** 5 - 6 timmar. **Svårighetsgrad:** 2-3.

Isättningsplats: 17 Borgaruddecamping.

Speciella förhållanden: Utsidan mot Rävahavet kan blåsa upp.

Sevärdheter: Labyrinten på Orrskäret, Linnés ö Långörarna, gammelskogen på Guldsmeden, Borgaruddens camping.

Rastplatser: Orrskäret, Guldsmeden. På grund av vassrika stränder och privatomter finns det få landstigningsplatser.

Karta: Piteå Kust- och skärgårdskarta 1:50 000. Gröna Kartan 24L SV.


15 Rosvik-Harrbäcksfjärden



Rosviks skärgård har många småöar och fågelrika platser att upptäcka. Från Rosvik småbåtshamn paddlar du över till Lavholmen in till Brändöfjärden och följer Hamnholmens sydsida genom Berkösundet och rundar norra Berkön. Följ den obebodda Berkön söderut till ön Halsören som är Naturreservat.

Härifrån korsar du den stora Storfjärden (2,8 km) till Inre Mjöögunden. Dessa är fågelrika öar som du bör undvika att landstiga på under häckningstid. Följ sedan norra sidan på Sandön in i Harrbäcksfjärden förbi flera stugområden tills du kommer fram till E4 vid Harrbäcken. Här ligger det ofta sjöfågel vår och höst, bl.a. sångsvan.

Följ sedan Harrbäckens norrsida ner till Innerstholmen och Bastaholmen. Ta insidan vid grov sjö eller utsidan vid bättre förhållanden. Storfjärdsgrundet längre söderut är fågelskyddsområde med landstigningsförbud under häckningstid. Via Gröjeskäret vänder du in mot Rosvik förbi det trånga Hamnholmssundet tillbaka in i Bastafjärden och Rosviks småbåtshamn.



Längd: Ca 34 km. **Tid:** Heldag (7-9 timmar). **Svårighetsgrad:** 4 (p.g.a. lång överfart).

Isättningsplats: 19 Rosviks småbåtshamn.

Speciella förhållanden: Krävande överfart över Storfjärden som kräver goda sjöförhållanden.

Sevärdheter: Halsörens naturreservat, Inre Mjöögundet, Harrbäcksfjärden.

Rastplatser: Harrbäckens rastplats (toaletter, grillplatser), stor del av paddlingen har vildmarkskaraktär med få iordninggjorda rastplatser. P.g.a. vassrika stränder och privatotter finns det få landstigningsplatser i inre delen av fjärdar och vikar.

Karta: Piteå Kust- och skärgårdskarta 1:50 000. Gröna Kartan 24L SV.





16 Trundön runt

Trundön i norra Piteå skärgård erbjuder, i de inre fjärdarna fina grunda paddelvatten, ofta i lä för havet medan turen runt Trundön kan vara väldigt exponerad för havets vågor och vind.

Turen börjar vid Trundö småbåtshamn vid Hjältviken. Härifrån paddlar du söderut längs Trundöns sydsida och vid Aldersholmen kan du göra en avstickare (ca 900 m enkel väg) ut till Halsörens naturreservat.

Nästa ö, Örsgrönnan är fågelskyddsområde. Vid Trundöns södra udde, finns en ö, Trundögrunnan. Här utanför samlas på höstarna sälar, främst vikare vid iskanten. Vid bra väderlek kan du göra en avstickare söderut (1,7 km enkel väg) till Skabbgrundets naturreservat, eller över (2,1 km enkel väg) till Nörd-Mörön med fin sandstrand. Hela extra rundturen Skabbgrundet – Inre/Yttre Mörögrundet – Nörd-Mörön är ca 11 km och kräver bra sjöförhållanden.

Tillbaka längs Trundöns nordsida passerar du enstaka stugor på den annars vildmarslika halvön. Innanför sundet mot Färön kommer du in i grunda skyddade vatten. Här viker du in mot Trundösundet där du tar upp kajaken.



Längd: Ca 16 km. **Tid:** 4-5 timmar. **Svårighetsgrad:** 3 – 4 beroende på sjöförhållanden.

Isättningsplats: 21 Trundö småbåtshamn, alternativt 20 Trundögården.

Speciella förhållanden: Rutten är exponerad för havet både söder om Trundön (Storfjärden) och dess norra delen.

Sevärdheter: Trundö småbåtshamn, Halsörens naturreservat, Trundöns södra udde.

Rastplatser: Saknar iordningställda rastplatser. Turen har vildmarkskaraktär med få naturliga rastplatser.

Karta: Piteå Kust- och skärgårdskarta 1:50 000. Gröna kartan 24L SV, 24L SO.

17 Trundön - Storgrundet



En skyddad tur med vildmarkskaraktär är turen ut till Storgrundet. Från Trundösundet paddlar du längs Trundöns norra strand förbi ön Hamngrund över till Fårön. Vid bra sjöförhållanden kan du paddla Fåröns sydsida, annars paddlar du den mer skyddade och grunda nordsida ut förbi Fjuksören och korsar (ca 440 m) sundet över till Fjuksörrevet och vidare till Storgrundet som är långgrund med en massa grynnor runt hela ön. Flera långa revlar och uddar utgår från ön.

Tillbaka till Fjuksören paddlar du norrut till Djupgrundet och korsar sundet (totalt 1 km) över till Vorrskärsgrundet på fastlandet. Härifrån kan du göra en avstickare norrut in i Långvik där ett glasbruk låg 1802-1879 och var en av dåtidens största glasbruk. I dag är dock alla byggnader borta förutom glasrester i havsviken och en stenpir.

Från Vorrskärsudden paddlar du förbi Smågrundet och talrika bränningar in i den grundare Öviken förbi Svartnäs stugområde tillbaka in i Trundösundet.



Längd: Ca 15 km. **Tid:** 4-5 timmar.

Svårighetsgrad: 2-3.

Isättningsplats: 20 Trundögården.

Speciella förhållanden: Exponerade från SO Fåröns sydsida och överfarten till Storgrundet.

Sevärdheter: Trundögården, Långvikens f.d. glasbruk, Storgrundet och Småskären.

Rastplatser: Trundögården, sandstrand med grillplats på Fjuksören. I övrigt vildmarks-karktär med enstaka mindre sandstränder.

Karta: Piteå Kust- och skärgårdskarta 1:50 000. Gröna kartan 24L SO.



18 Stora rundturen

Vill du uppleva Piteå skärgård över en flerdagarstur kan du kombinera turerna ovan till en riktig långtur. Du börjar i Norra hamn och via Renöhamn och Nörd-Haraholmen paddlar du till Vargön där du gör din första övernattnig (t ex Laxskäret).

Från Vargön korsar du via Klingergrundet till Mellerstön och fortsätter ut till Stor-Räbben där du har din nästa övernattnig.

Dag tre korsar du Mellerstödraget till Bondön som du rundar. Från Bondön korsar du Bondöfjärden till Stenskär där du övernattar.

Dag fyra paddlar du från Stenskär via Jävreholmen och Leskäret längs Jävrekusten upp till Pitsund och via Ytterfjärden och Innerfjärden till Piteå Södra hamn.

Vill du ta mer tid på dig att utforska öarna gör du turen på 5-7 dagar. Planera för reservdag ifall vädret inte tillåter paddling på öppet hav för längre överfarter.



Längd: Ca 110 km. **Tid:** 4-7 dagar (20 tim effektiv paddling).

Svårighetsgrad: 4-5.

Isättningsplats: 14 Norra hamn.

Speciella förhållanden: Exponerade och långa överfarter mellan öarna som kräver god kajakvana och kajakräddningskunskaper.

Rastplatser: Se delrutter.

Karta: Piteå Kust- och skärgårdskarta 1:50 000. Gröna kartan enl. delrutter.

Isättningsplatser Piteå Skärgård



1 Jävre Gästhamn

Ta av vid Jävre södra avfart (vid fyren) från E4, 23 km söder om Piteå. Sväng vänster över bron över E4 i rondellen vid bensinmacken och därefter vänster igen ned mot småbåtshamnen. Här finns bra parkeringsplatser och kajakerna kan sättas i vid båtrampen. Härifrån når du Piteå södra skärgård. *Position: N65 08 37.8 E21 30 21.7*

2 Pitsunds färjeläger

Ta av från E4 ca 2 mil söder om Piteå och följ väg 506 mot Piteå Havsbad, över Piteälven (Pitsund) och fram till korsningen vid Piteå Havsbad. Från centrala Piteå följ Timmerleden förbi rondellen ut mot Piteå Havsbad ca 5 km. Ta till höger (vänster från E4 hållet) vid korsningen till Piteå. Passera gamla Pitsundsvägen och ta in till höger på den mindre asfaltvägen snett bakom Pitsundsvägen tills du kommer ned till färjeläget där vägen slutar. Här finns en bra parkering och fin sandstrand för isättning i Piteälven strax norr om Pitsundsbron. *Position: N65 14 05.4 E21 30 48.6*

3 Bondön södra

Följ väg 506 från Piteå (mot Piteå Havsbad) från Piteå centrum. Efter ca 5 km tar du av mot Bondön och Piteå djuphamn. Följ vägen fram till hamninfarten och ta in på grusväg mot Bondön. Efter ca 1 km vid sophus delar sig vägen ut mot Bondön (vänster) och till höger in i stugområde som du följer ca 350m till en öppning till vänster där du parkerar. Till höger har du ett stängsel till oljecisterner. Följ en grästig 50m ned till vattnet. Sätt i till vänster bakom en liten stenpir. Stranden är stenig och vid sydlig vind exponerad för dyningar. Härifrån når du södra Bondön och Bondöfjärden.

Position: N65 14 01.2 E21 38 33.7

4 Bondön norra – Kartviken

Följ väg 506 från Piteå (mot Piteå Havsbad) från Piteå centrum. Efter ca 5 km tar du av mot Bondön och Piteå djuphamn. Strax efter en järnvägsövergång och första infarten till Djuphamnen (höger) tar du vid en skylt "Kartudden" en väg in till vänster. Vid postlådar tar du en gräsbevuxen skogsväg åt höger ca 160m till en öppning där du kan parkera. Därifrån går en stig 75m ned till en inre lagun av Kartviken där du i vasstranden kan sätta i. Vid lågvatten kan du fortsätta ca 135 m ut till Kartviken för isättning. Härifrån når du Norra Bondön och Vargödraget.

Position: N65 14 34.2 E21 38 07.9





5 Maraskatan - Svartnäsudden

Vid rondellen nedanför Piteå älvdals sjukhus svänger du in mot Statoil och direkt efter tar till höger in på Rigiussvägen. Följ vägen fram till S. Pitholmsvägen där du tar vänster upp mot N. Pitholmsvägen och svänger höger och sedan följer ca 8 km ut till Maraskatan. När du ser husen vid havet svänger du höger (norrut) och efter ca 150m tar du andra vägen till höger ned mot Maraskatanudden. Här finns grillplats och en bastu och fin isättningsplats ut mot Vargödraget. *Position: N65 15 35.6 E21 39 24.4*

6 Nörd-Haraholmen

Vid rondellen nedanför Piteå älvdals sjukhus svänger du in mot Statoil som du kör förbi och direkt efter tar till höger in på Rigiussvägen. Följ vägen fram till S. Pitholmsvägen där du tar vänster upp mot N. Pitholmsvägen och svänger höger och sedan följer ca 2,5 km till postlådor och avtagsvägen åt vänster (norrut) till Degerberget och Nörd-Haraholmen. Följ denna ca 7 km till det smala näset där du har Haraholmsfjärden till vänster och Vargödraget till höger. Strax innan vägen delar sig vid Nörd-Haraholmen (skylt) finns ett sophus med bra parkeringsmöjligheter. Bakom en stenmur går en stig ca 150m ned mot havet och isättning i vassstrand. Härifrån når du Vargödraget och yttre skärgården. *Position: N65 17 35.1 E21 40 51.4*

7 Munksunds småbåtshamn

Följ väg 506 mot Pite Havsbud. Ta av till höger vid avfarten mot SCA och följ Viaduktvägen. Sväng vänster efter järnvägsviadukten in på Vaktstugevägen och fortsätt in på Mäsvägen fram till småbåtshamnen. Hamnen ligger mitt emot Fingermansholmen och har bra isättningsplatser med båtramp och längre ut en badplats med sandstrand. Längre norr ut finns Furunässets småbåtshamn med möjlighet till isättning. Härifrån når du Piteälven och Inre Fjärden norrut och Ytterfjärden söderut.

Position: N65 17 12.9 E21 28 48.1

8 Klubbgårdets småbåtshamn

Ta in på Furunäsvägen vid Strömsborg från Timmerleden i centrala Piteå. Följ Furunäsvägen genom Klubbgårdet fram till Laxstigen som du följer ned mot Inre fjärden och småbåtshamnen. Här finns parkeringsmöjligheter och isättningsramp. Till höger om hamnen finns en sand/grusstrand för lätt isättning. Härifrån når du Piteälven och Inre Fjärden. *Position: N65 17 56.7 E21 28 56.4*





9 Killingholmens småbåtshamn, Storfors

Kör E4 söderut från Piteå, över Berviksbron och ta av på väg 373 mot Arvidsjaur. Efter ca 100 meter ta av till vänster mot Bergsviken och följ Flakabergsvägen ut mot Furu-lund. Vid övergången till Norra Hortlaxvägen sväng in vänster på Storforsvägen och ta sedan av höger och kör över E4-viadukten. Sväng in vänster efter bron och följ en liten grusväg förbi virkesupplag fram till småbåtshamnen. Hamnen är djup så använd båtrampen för isättning. Härifrån når du Piteälven uppströms mot Svensbyfjärden och nedströms Inre fjärden. *Position: N65 18 28.6 E21 24 36.8*

10 Degeränget

Från Timmervägen i Piteå tar du vid OK bensinstation av in på Degerängsvägen som du följer hela vägen fram till E4. och Bergviksbron. Nere vid älven vänder vägen i en böj tillbaka som Sjövägen. Vid en villa fortsätter en grusväg in mot en industribyggnad ner mot en liten båthamn med liten sandstrand för isättning och goda parkeringsmöj- ligheter. Härifrån når du Piteälven norrut mot Svensbyfjärden och söderut mot Inre Fjärden. *Position: N65 18 50.1 E21 24 45.3*

11 Storstrand, Öjebyn

Sväng in mot Öjebyn från trafikplatsen Piteå södra avfart på E4. Ta av till vänster in på Älvvägen ca 300m efter rondellen. Vid korsningen in mot Öjebyns centrum tar du vänster in på Båtskatavägen som du följer genom villaområdet ned mot älven. Där asfalten slutar går en grusväg åt höger förbi en bagarstuga ut mot en småbåtshamn med båtramp för isättning. Härifrån når du Svensbyfjärden i Piteälven.

Position: N65 19 59.4 E21 23 16.0

12 Fagervik

Kör E4 söderut från Piteå, över Berviksbron och ta av på väg 373 mot Arvidsjaur. Efter ca 7 km när du passerat Valbergets skidbacke tar du in på en avtagsväg till höger vid skylt mot "Fagervik". Följ grusvägen ca 850 m och sväng in vänster mot "Risnäckajen" förbi ett stugområde. Efter ca 450 m kommer du ned till en småbåtshamn med sand- strand för isättning i skyddad vik. Här når du västra delarna av Svensbyfjärden.

Position: N65 19 30.1 E21 16 10.0

13 Södra hamn

Ta av från Timmerleden i Centrala Piteå förbi Sjöbodans restaurang och sväng in på vägen förbi gästhamn och camping. Kör förbi sjöbodarna och Båtmuseet där vägen svänger ned mott vattnet och en båtramp. Om campingen är stäng med bom kan du ringa campingvärdens Tomas, tel.0911-34513 Härifrån når du Inre Fjärden av Pite älven och via kanalen Nördfjärden. *Position: N65 18 46.6 E21 27 56.4*



14 Norra hamn

Bästa isättningen vid Norra hamn är båtrampen bakom gästhamnen vid båtbensinmacken och hamnkiosken. Här finns även gästtoaletter. Se upp för den livliga båttrafiken i hamnen och kanalen. Härifrån når du Nördfjärden och Piteå inre skärgård eller via kanalen Inre Fjärden av Piteälven. *Position: N65 19 06.6 E21 29 36.5*

15 Fårösundet

Sväng in på Långskatavägen vid avfarten till Musikhögskolan från Norra Ringen och därefter andra andra avfarten till höger in på Ostronstigen ned till Ankargrund och Räkstigen. Ta vänster och direkt höger in på Småbåtstrand. Vid vändplanen kan du parkera och lasta av. Ca 20 m vänster om båtbryggan finns en öppning i vassen med sand/grusstrand för isättning. Alternativt kör ca 200 m in på cykelvägen till vänster bort till badstranden vid Räkstigen med fin sandstrand. Från Fårösund når du Piteå inre skärgård. *Position: N65 20 28.0 E21 28 31.9*

16 Renöhamn

Kör Sundsgatan i Piteå österut och sväng vänster in på Svartuddsvägen efter rondellen vid Norra hamn. Följ vägen förbi Kommunhuset och golfbanan ända ut till Renöhamn, ca 7 km. Här finns en båtramp på höger sida lämplig för isättning och strax innan bra parkeringsmöjligheter. Härifrån når du både inre och yttre Norra Piteå Skärgård. *Position: N65 19 54.6 E21 37 55.5*

17 Borgaruddens camping

Ta av E4 efter Norrfjärden norr om Piteå och sväng in mot Sandön och Borgaruddens Camping. Här finns en lång pir och grässtränder att sjösätta ifrån. Parkera på gästparkeringen till Campingen. Härifrån når du Piteå norra inner- och mellanskärgård. *Position: N65 21 16.2 E21 35 01.0*

18 Bertnäs

Sväng av till höger mot Bertnäs från E4 ca 8 km norr om Piteå. Andra avtagsvägen på höger sida tar dig via en grusväg över fälten ned mot en holme med grillplats och brygga längst ut. På vänster sida finns en bra isättningsplats. Härifrån når du Bertnäs-fjärden och Piteå inre skärgård. *Position: N65 23 16.9 E21 28 07.2*

19 Rosviks småbåtshamn

Ta av E4 vid Rosviks södra infart och följ väg 575 fram till Kajvägen på höger sida. Följ Kajvägen ca 500m fram till infarten till småbåtshamnen på höger sida. Strax norr om hamnen finns en badplats lämplig för isättning och nedanför hamngrunden finns en bra isättningsramp. Härifrån nås Brändöfjärden och Piteå norra inre skärgård. *Position: N65 25 12.0 E21 40 54.1*



20 Trundöns byagård

Från Rosvik följ Trundövägen fram till sundet till Trundön. Vid Trundögården på höger sida finns grillplatser m.m. På andra sidan vägen går en gräsväg ned till isättningsplats. Härifrån nås Brändöfjärden och Trundöns norra del.

Position: N65 23 42.7 E21 45 09.3

21 Trundöns hamn

Från Rosvik följ Trundövägen genom Trundön till dess södra sida. Vid småbåtshamn finns parkeringsmöjligheter och isättning vid båtrampen. Från Hjältvikens när du Piteå Skärgårds norra delar och Trundöns sydsida. *Position: N65 23 20.1 E21 43 19.8*





Mer information om lederna hittar du på

www.guide-natura.com