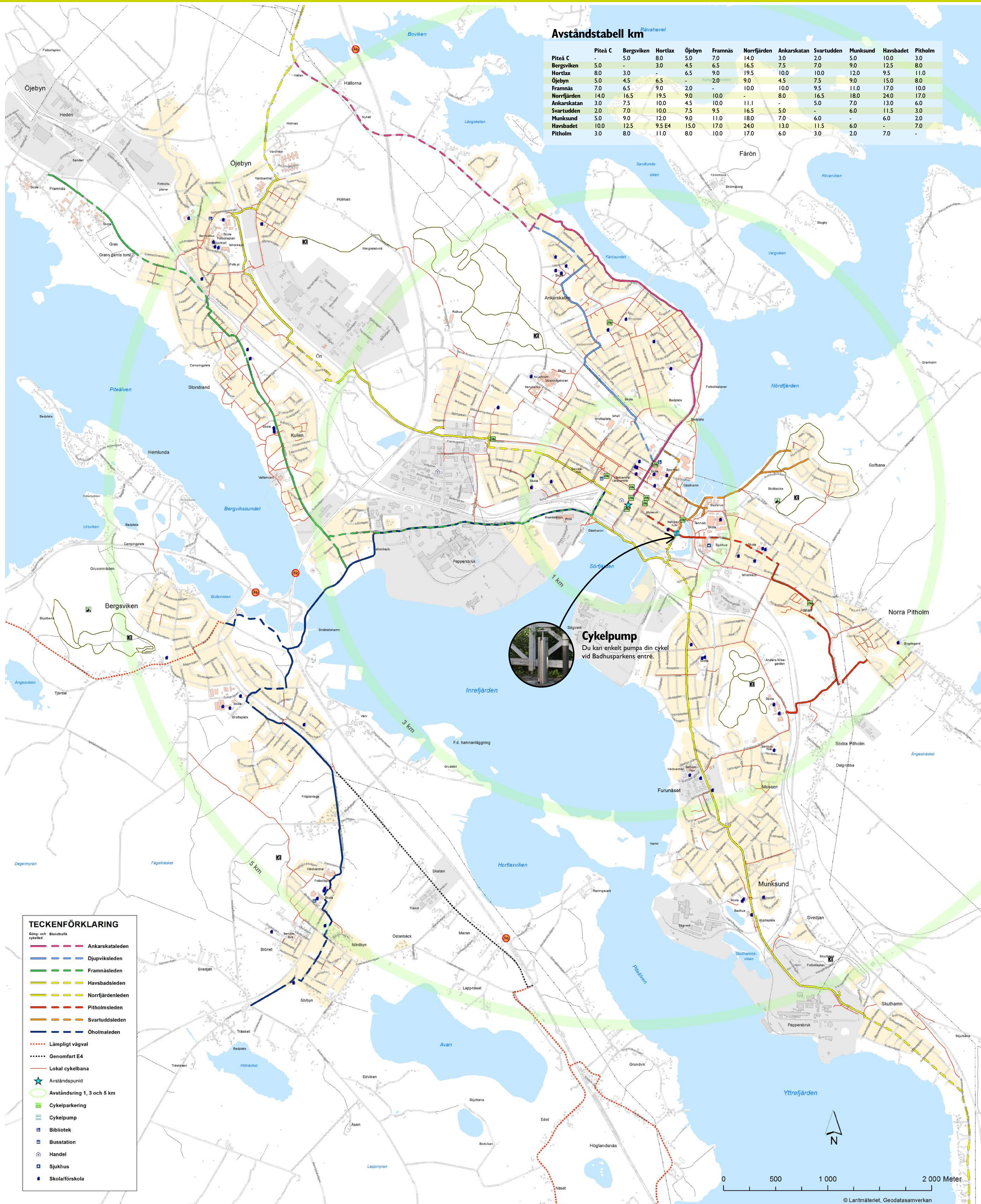


# Gång-, cykel- och busskarta

För ett hållbart resande i Piteå



Avståndstabel km

	Piteå C	Bergsviken	Hortlax	Öjebyn	Framnäs	Norrfjärden	Ankerskatan	Svartudden	Munksund	Havsbadet	Pitholm
Piteå C	-	5.0	8.0	5.0	7.0	14.0	3.0	2.0	5.0	10.0	3.0
Bergsviken	5.0	-	3.0	4.5	6.5	16.5	7.5	7.0	9.0	12.5	8.0
Hortlax	8.0	3.0	-	6.5	9.0	19.5	10.0	10.0	12.0	9.5	11.0
Öjebyn	5.0	4.5	6.5	-	2.0	9.0	4.5	7.5	9.0	15.0	8.0
Framnäs	7.0	6.5	9.0	2.0	-	10.0	10.0	9.5	11.0	17.0	10.0
Norrfjärden	14.0	16.5	19.5	9.0	10.0	-	8.0	16.5	18.0	24.0	17.0
Ankerskatan	3.0	7.5	10.0	4.5	10.0	11.1	-	5.0	7.0	13.0	6.0
Svartudden	2.0	7.0	10.0	7.5	9.5	16.5	5.0	-	6.0	11.5	3.0
Munksund	5.0	9.0	12.0	9.0	11.0	18.0	7.0	6.0	-	6.0	2.0
Havsbadet	10.0	12.5	9.5 E4	15.0	17.0	24.0	13.0	11.5	6.0	-	7.0
Pitholm	3.0	8.0	11.0	8.0	10.0	17.0	6.0	3.0	2.0	7.0	-

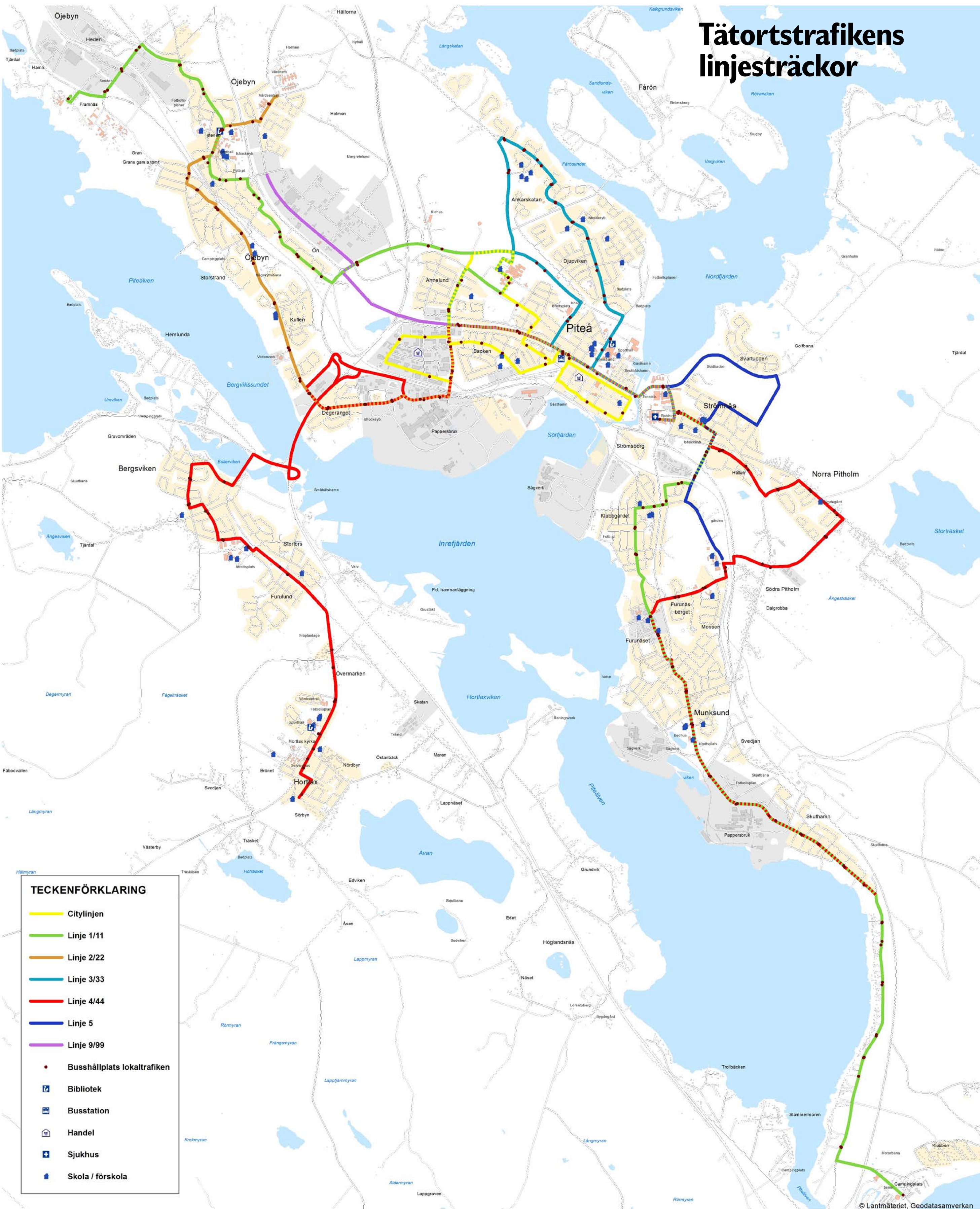


**Cykelpump**

Du kan enkelt pumpa din cykel vid Badhusparkens entré.

**TECKENFÖRKLARING**

- Gång- och bussstråk
- Cykelsled
- Ankerskataleden
- Djupviksleden
- Framnäsleden
- Havsbadsleden
- Norrfjärdenleden
- Pitholmsleden
- Svartuddsleden
- Oholmsleden
- Lämpligt vägväl
- Genomfart E4
- Lokal cykelbana
- Avståndspunkt
- Avståndsring 1, 3 och 5 km
- Cykelparkering
- Cykelpump
- Bibliotek
- Busstation
- Handel
- Sjukhus
- Skola/förskola



## Ta Citylinjen – vi bjuder!

Du åker gratis på Citylinjen som trafikerar centrala Piteå vardagar mellan kl. 9.30 och 15.30.

Den passerar stormarknaderna vid Hamnplan och Backens handelsträde samt Acusticum, hälsocentraler i centrum och äldreboendena Österbo, Källbo och Berget.


**Välkommen ombord!**

För linjesträckningar, priser och tidtabeller för alla busslinjer i Piteå tätortstrafik besök: [www.citybuss.se](http://www.citybuss.se)




# GÅNG- CYKEL- OCH BUSS- KARTA

För ett hållbart resande i Piteå




## Hej pendlare!

Det är enkelt och bekvämt att ta bussen för dig som jobbar eller studerar i annan stad. Du kan använda restiden till att vila, läsa eller göra annat.

Det finns pendlar-/samåkningsparkeringar på MAX hamburgerrestaurang och LF Arena. Dessutom erbjuder Trafikverket ett flertal pendlar-/samåkningsparkeringar i kommunen.

Läs mer på: [www.pitea.se/parkering](http://www.pitea.se/parkering)

## Ett bra val

Piteås gång-, cykel- och busskarta ska göra det lätt för dig att hitta och välja hållbara sätt att ta dig fram. Färdvägarna är hälsosamma för dig och bra för både Piteå och den globala miljön. Året runt!

Tack för att du väljer hållbara resor och bidrar till ett attraktivt och hållbart Piteå.

[www.pitea.se/hallbara-resor](http://www.pitea.se/hallbara-resor)



## I Piteå är det gångavstånd

I Piteå är det nära till det mesta. På kartan har vi markerat 1, 3 och 5 km från stadskärnan. Men hur många minuter är 1, 3 och 5 kilometer?

Sträcka	1 km	3 km	5 km
Person	10 min	30 min	50 min
Cykel	4 min	11 min	18 min



## Bussen tar dig längre

Res bekvämt med Länstrafikens bussar. Länstrafikens bussar till och från Piteå går både till byarna och andra kommuner.

Skaffa Länstrafikens busskort på närmaste busstation eller ombord på bussen. Det ger fördelaktiga priser på tur- och returbiljetter, rabattkort och periodkort. [www.ltnbd.se](http://www.ltnbd.se)